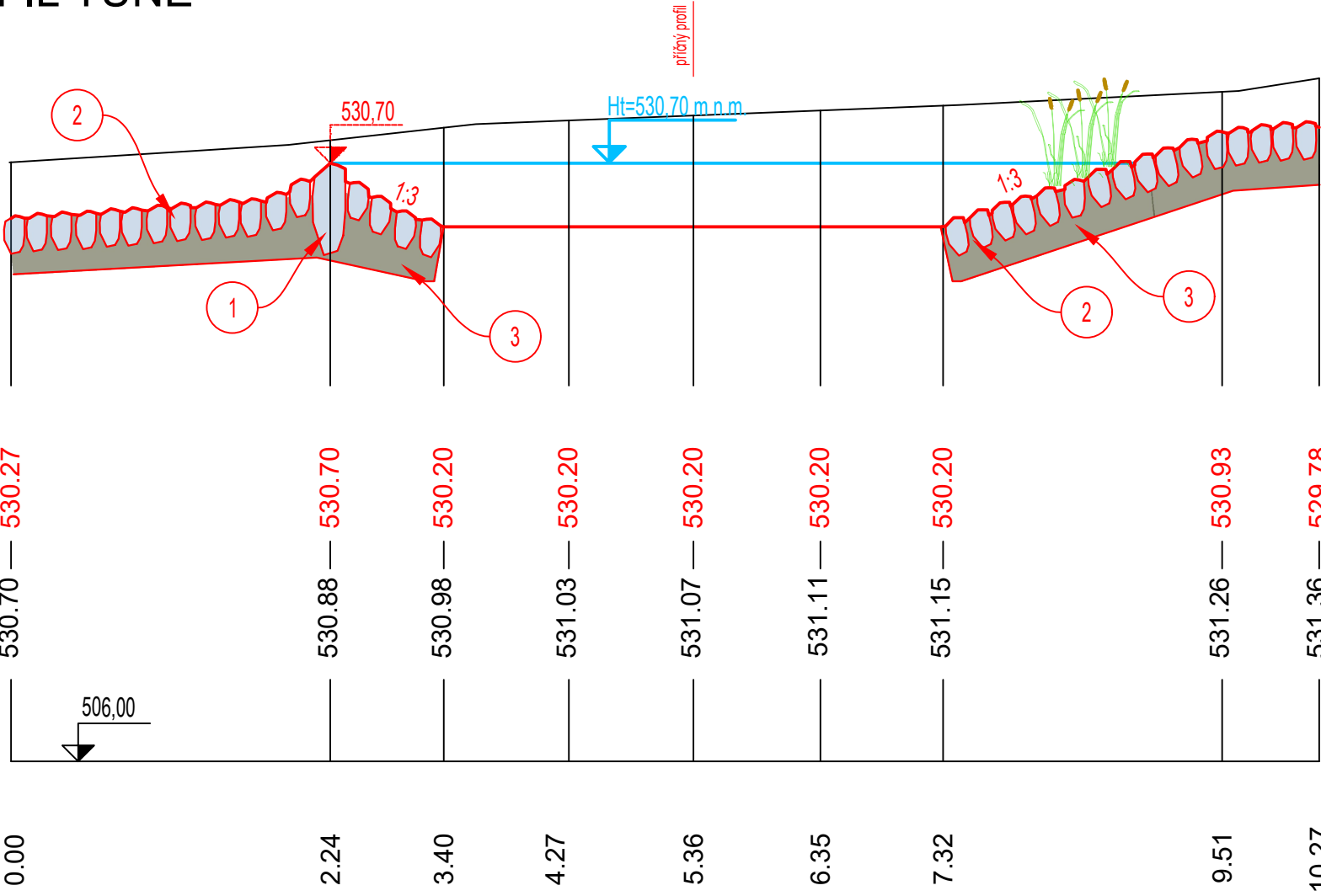
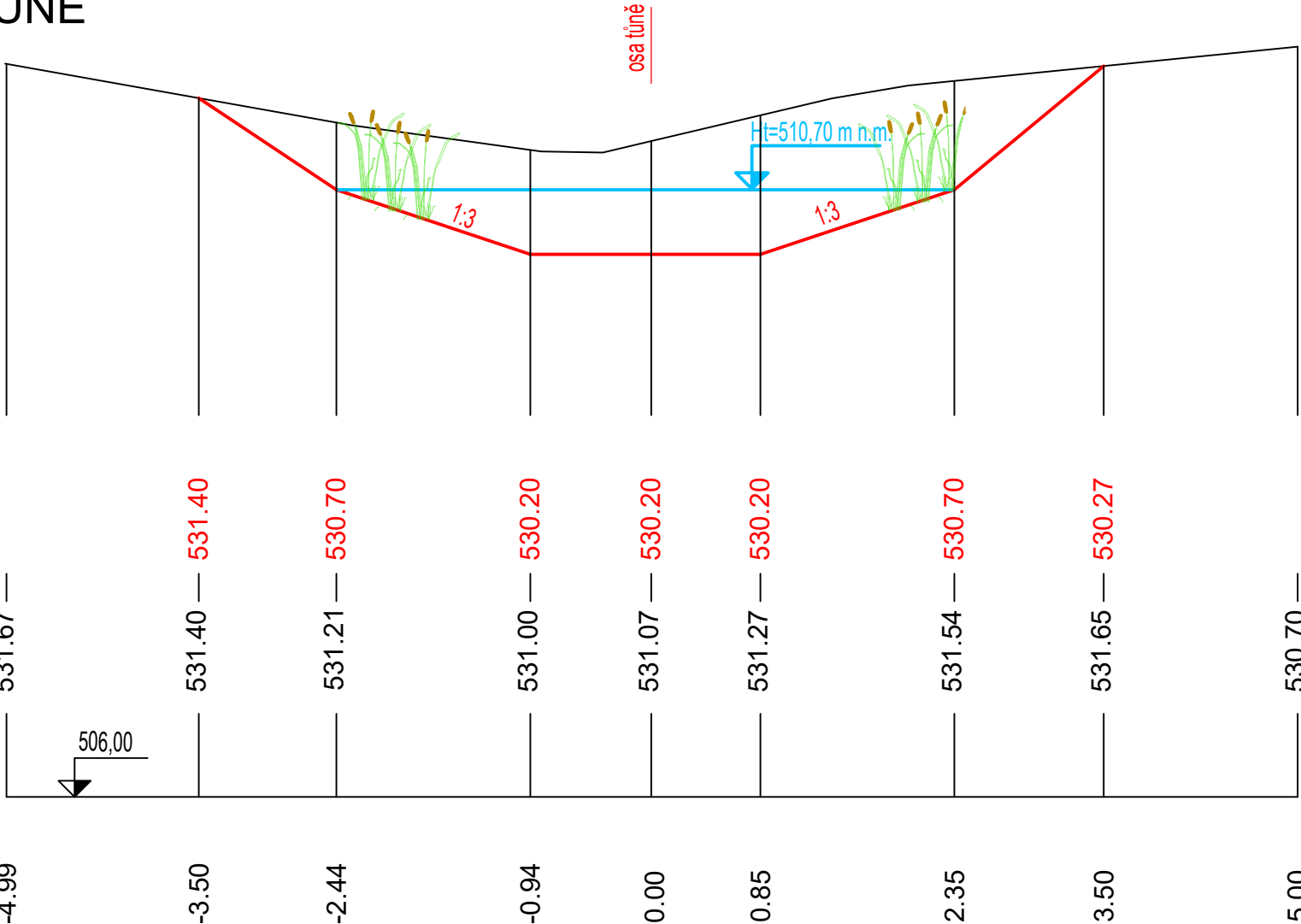


PODÉLNÝ PROFIL TŮNĚ  
M1:50




PŘÍČNÝ PROFIL TŮNĚ  
M1:50



- LEGENDA ČAR:
- NÁVRH
  - STÁVAJÍCÍ TERÉN
  - ÚROVEŇ HLADINY VODY
  - LOMOVÝ KÁMEN
  - PODSYP

- LEGENDA:
- 1 - OPEVNĚNÍ TOKU
    - lomový kámen, tl. min. 0.3 m
  - 2 - KAMENNÝ PRÁH
    - lomový kámen, tl. min. 0.8 m
  - 3 - PODSYP
    - frakce 32/63, tl. min. 0.2 m

Revize:	Popis revize:	Odp. projektant:	Datum revize:
	Místo stavby:	k.ú.: Luh nad Svatavou [688550]	Paré č.:
	Stavební úřad:	Sokolov	
	Vypracoval:	Ing. Jan Stoklas	
	Odp. projektant:	Ing. Tomáš Bešta (ČKAIT 0202026)	
Investor: Obec Josefov, č. p. 12, 35709 Josefov			
Stavba: <b>Biocentrum Hřebeny</b>		Datum:	04/2022
		Stupeň:	RDS
Obsah: <b>VÝKRES TŮNĚ NA TOKU 2</b>		Měřítko:	1:50
		Příloha:	<b>D.16</b>